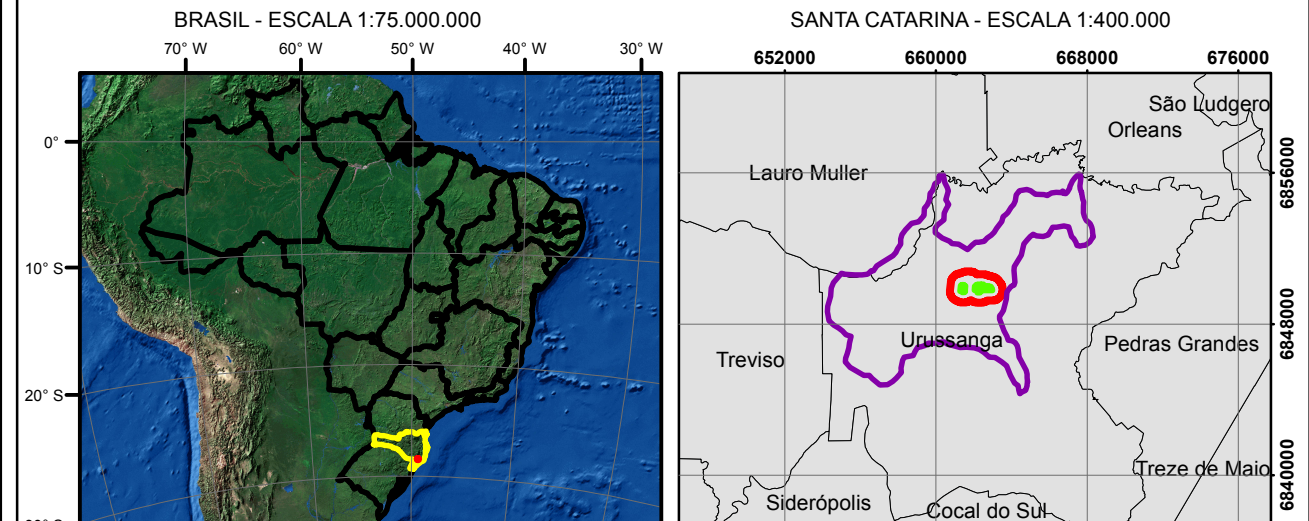
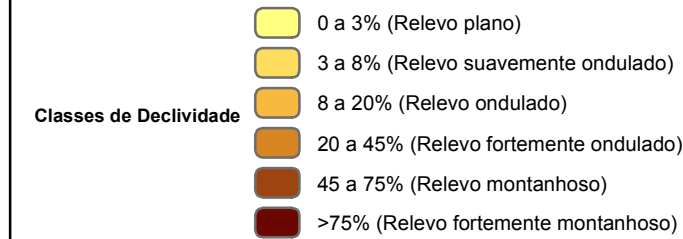


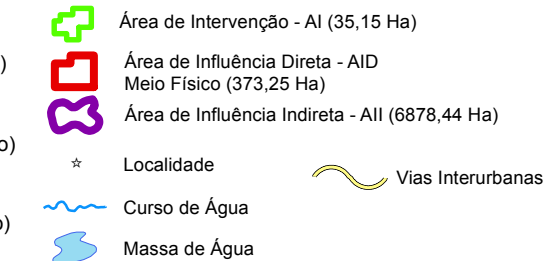
MAPAS DE LOCALIZAÇÃO



LEGENDA



CONVENÇÕES CARTOGRAFICAS

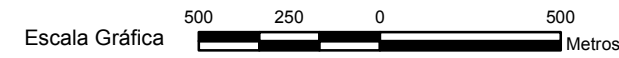


Fonte

SIGSC Levantamento aerofotogramétrico de Santa Catarina
Levantamento Aerofotogramétrico 2010 - Modelo Digital de Terreno
-Folha MDT-SH-22-X-B-I-3
-Folha MDT-SH-22-X-B-IV-1
-Base Vetorial

SISTEMA DE REFERÊNCIA GEOCÊNTRICO PARA AS AMÉRICAS (SIRGAS 2000)

Elipsóide de Referência: Geodetic Reference System 1980 (GRS-80)
Datum Planimétrico = SIRGAS 2000
Datum Vertical: Marégrafo Imbituba (SC)
Projeção: Universal Transversa de Mercator - Fuso 22 Sul



Tema

MAPA DE DECLIVIDADES DA ÁREA DE INFLUÊNCIA DIRETA

Execução



Geológica Engenharia e Consultoria Ambiental Ltda
Rua Coronel Marcos Rovaris, 230 - Sala 903
Ed: Due Fratelli - Centro - Criciúma - SC
Fone: (48)3437.1763 - 55 (48)9173.1763
www.geologica.com.br

Contratante



Carbonífera Siderópolis Ltda

Rua Ari Barroso, 81 - Centro - Criciúma - SC
Fone : (48) 3433-3365 Fax : (48) 3437-8152
http://www.carbosider.com.br

Coordenador

Luiz Antônio Pretto Menezes
Eng. Minas; Eng. Seg. Trabalho
CREA-SC 020239-0

Geoprocessamento

Gustavo Zambrano
Eng. Ambiental M.Sc. CREA-SC 102431-4

Data

SET/2019

Desenho

Gustavo Zambrano

Projeto

**Estudo de Impacto Ambiental
Relatório de Impacto Ambiental
Ampliação da Área de Lavra**

Arquivo

Declividade.mxd

Escala

1:15.000

Formato

420 X 297 mm

Prancha

02